

Privater Gestaltungsplan Wohnüberbauung am Chriesbach

Dübendorf, Kanton Zürich

Situationsplan, 1:500

Entwurf für die öffentliche Auflage: 23. Oktober 2019

Vom Gemeinderat festgesetzt am: Dübendorf, den.....

Namens des Gemeinderates

Der Präsident: Die Ratssekretärin:

.....

Reto Heeb Edith Bohli

Von der Baudirektion genehmigt am:











Für die Baudirektion: BDV-Nr.....

Der Grundeigentümer:







.....

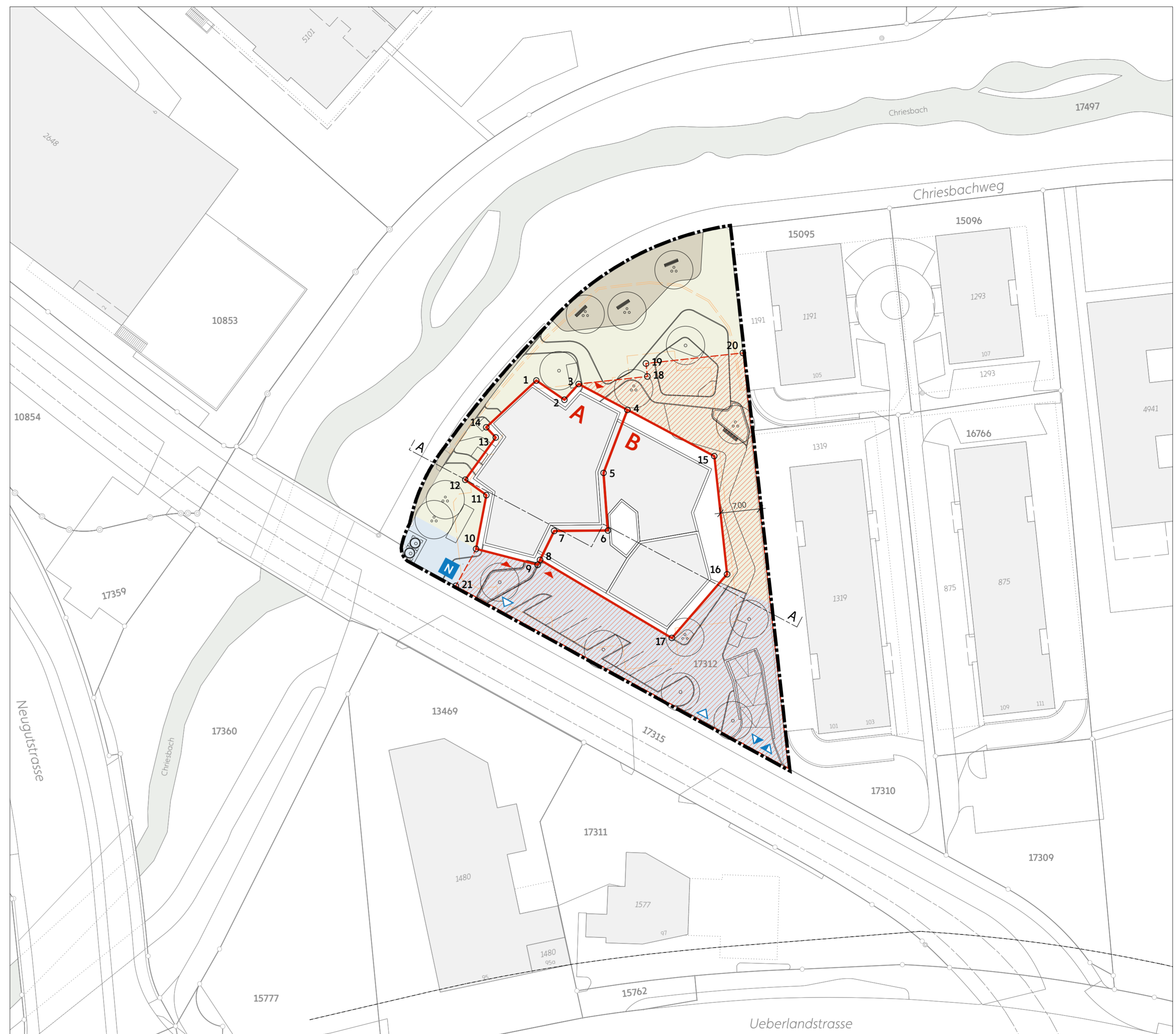
Antonio Cerra, Wilen bei Wollerau

Festlegungen

	Geltungsbereich	Art. 3
	Baubereiche für Hauptgebäude	Art. 7
	Haupteingänge (ungefähre Lage)	Art. 8
	Baubereich für unterirdische Bauten und Anlagen	Art. 10
	Vorzone Überlandstrasse	Art. 16
	Aufweitung Chriesbachweg	Art. 17
	Siedlungsfreiraum	Art. 18
	Zu- und Wegfahrt unterirdische Parkierung (ungefähre Lage)	Art. 24
	Zu- und Wegfahrt Vorzone Überlandstrasse (ungefähre Lage)	Art. 24
	Notzufahrt (ungefähre Lage)	Art. 27

Informationsinhalt

	Verkehrsbaulinie
	Gewässer Chriesbach
	Abbruch bestehende Bauten und Anlagen
	Bauten Richtprojekt, Stand 03.09.2019
	Umgebung Richtprojekt, Stand 03.09.2019
	Bäume Richtprojekt, Stand 03.09.2019



Koordinatenverzeichnis

(Amtliche Vermessung LV95)

Punkt Nr.	E - Koordinate	N - Koordinate
1	2'688'199.49	1'251'016.84
2	2'688'204.44	1'251'013.43
3	2'688'206.95	1'251'016.22
4	2'688'215.54	1'251'011.65
5	2'688'211.33	1'251'000.55
6	2'688'212.09	1'250'990.40
7	2'688'202.64	1'250'990.32
8	2'688'200.15	1'250'985.23
9	2'688'199.72	1'250'984.37
10	2'688'188.86	1'250'987.16
11	2'688'190.67	1'250'996.64
12	2'688'186.94	1'250'999.34
13	2'688'192.33	1'251'006.79
14	2'688'190.64	1'251'008.59
15	2'688'230.85	1'251'003.51
16	2'688'233.12	1'250'982.69
17	2'688'223.37	1'250'971.47
18	2'688'219.06	1'251'017.54
19	2'688'218.81	1'251'019.84
20	2'688'235.91	1'251'021.70
21	2'688'185.27	1'250'980.63

