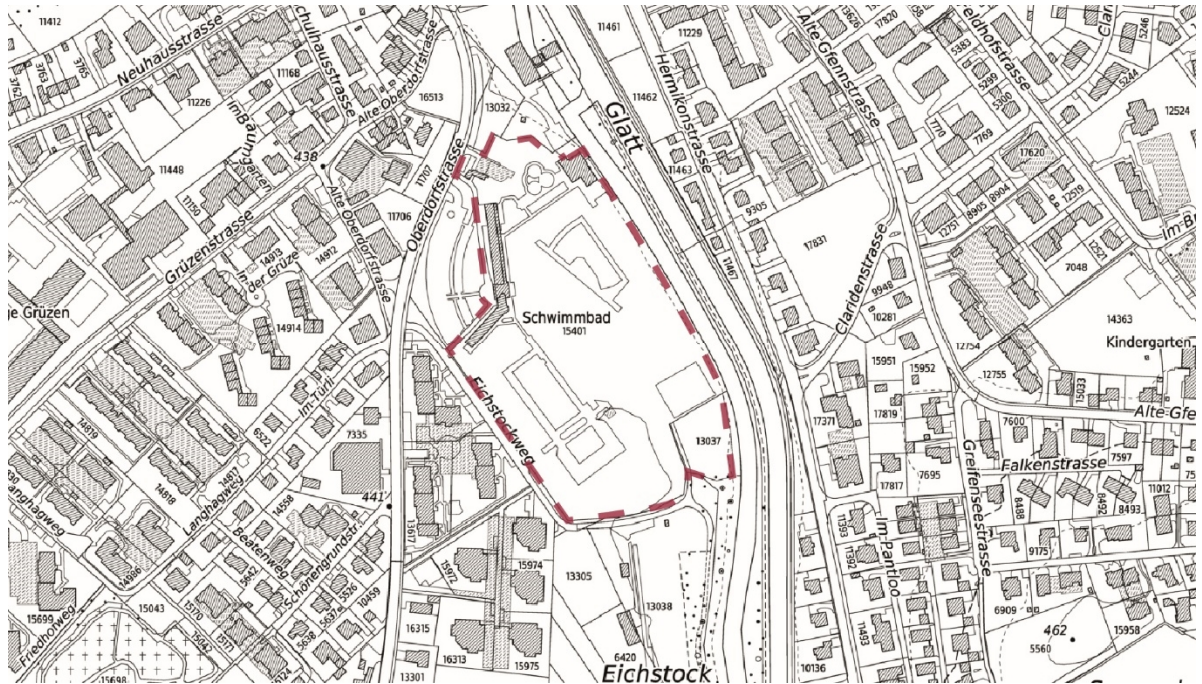




Verkehrskonzept Schwimmbad



Bei erhöhtem Besucherandrang und der Ausschöpfung der Fahrzeugabstellflächen wird mit dem folgenden Verkehrskonzept die Fahrzeuglenker auf weitere Parkierungsmöglichkeiten verwiesen.

Beschreibung des Konzeptes

Mit einem zusätzlichen Signal beim Eingang der Parkierungsanlage Schwimmbad werden die Autofahrer auf weitere Parkplätze beim Stadthaus und beim Chilbiplatz verwiesen. Fahrzeuglenker können so einen geeigneten Abstellplatz finden und zu Fuss das Schwimmbad erreichen.

Stadthaus
Usterstrasse 2, 8600 Dübendorf
Telefon +41 44 801 67 55
Telefax +41 44 801 67 91
sicherheit@duebendorf.ch
www.duebendorf.ch

Stadt Dübendorf

Abteilung Sicherheit



Hauptansprechpartner:

Stadt Dübendorf
Abteilung Sicherheit
Stabsdienste Sicherheit
Usterstrasse 2
8600 Dübendorf
Tel.: +41 44 801 67 50
E-Mail: sicherheit@duebendorf.ch

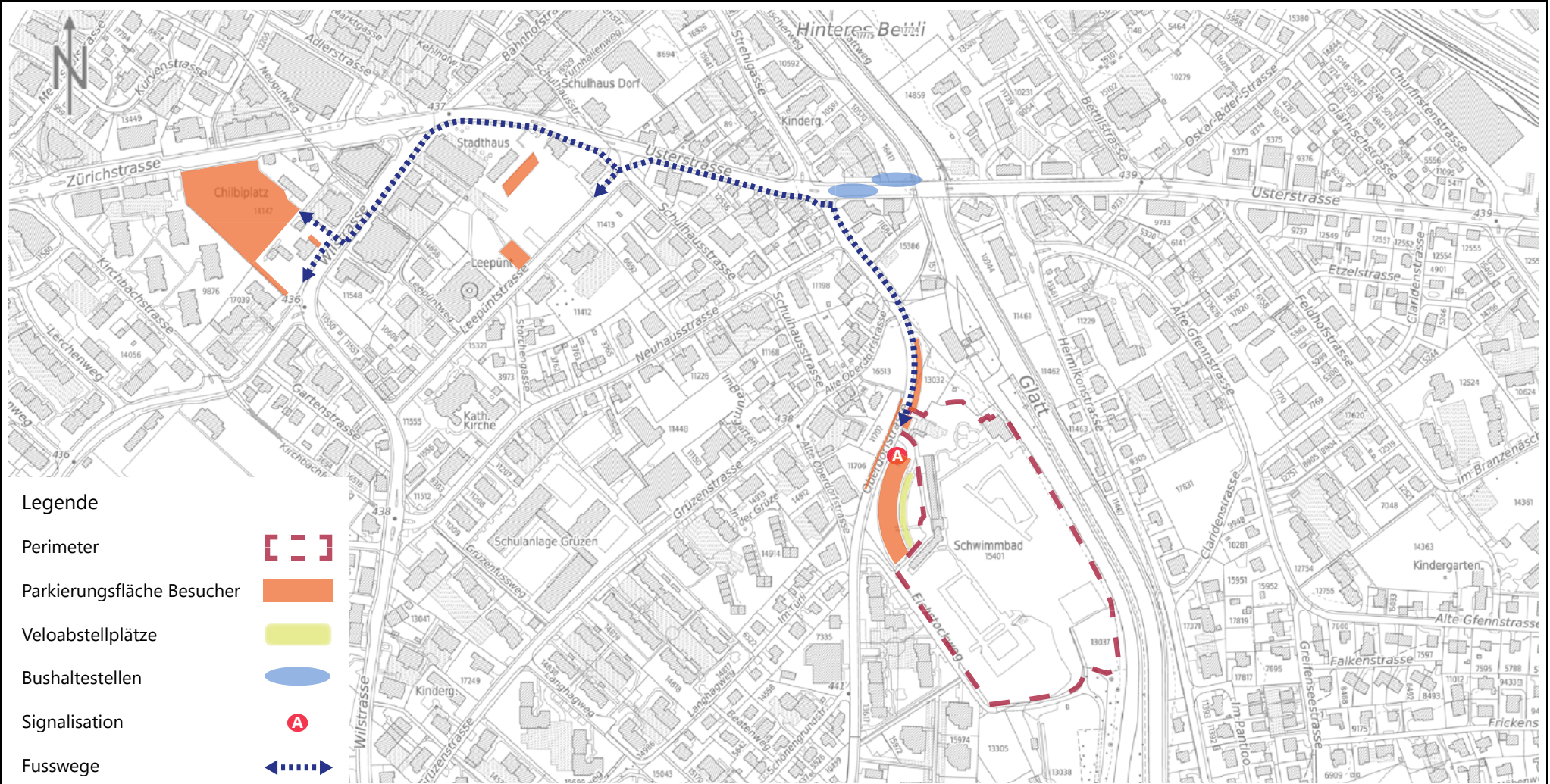
Co-Ansprechpartner:

Freibad Oberdorf:







Tel.: +41 44 821 65 00
E-Mail: freibad@sfd-ag.ch

Tiefbauamt Dübendorf (Material):

Bauhof Dübendorf
Strassenmeister
Usterstrasse 105
8600 Dübendorf
Tel.: +41 44 801 83 66
E-Mail: tiefbau@duebendorf.ch



Legende

- Perimeter 
- Parkierungsfläche Besucher 
- Veloabstellplätze 
- Bushaltestellen 
- Signalisation 
- Fusswege 

Stadt Dübendorf, Usterstrasse 2, 8600 Dübendorf
044 801 67 11, www.duebendorf.ch

Dieser Plan hat keine Gültigkeit als Katasterplan der amtlichen Vermessung.



| geoWEB7 Gossweiler Ingenieure AG | ARE Kt ZH: Übersichtsplan, WMS |

 100 m
10.05.2021 / Gossweiler Ingenieure AG

Erstellt: 10.05.2021 / Bas



Erläuterung des Verkehrskonzeptplans

		<ul style="list-style-type: none">◆ Informationssignal beim Eingang der Parkierungsanlage Schwimmbad (weitere Parkplätze auf Stadthaus- und Chilbiplatz)
---	---	--