






**Öffentlicher Gestaltungsplan  
Pfadiheim Schlupf**

Plan 1:200  
(Parzelle Kat. Nr. 1644)

27. Januar 2012

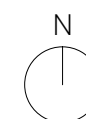
**Festlegungen**

-  Perimeter  
Gestaltungsplan
-  Baubereich  
mit Mantellinie A
-  Mantellinie B
-  Mantellinie C
-  Mantellinie D
-  Mantellinie E
-  Mantellinie F
-  Vorzone Erschliessung
-  2 Parkplätze (offen)
-  Veloabstellplätze (offen)
-  Spielwiese
-  Gartencheminée/Ofen

**Informationen**

-  Vorprojekt
-  Wald
-  Waldabstandslinie
-  Grenzabstand
-  Gasleitung

[m] Einheit  
MS 1:200






# Öffentlicher Gestaltungsplan Pfadiheim Schlupf

Plan 1:200  
(Parzelle Kat. Nr. 1644)

27. Januar 2012

## Festlegungen

-  Perimeter  
Gestaltungsplan
-  Baubereich  
mit Mantellinie A
-  Mantellinie B
-  Mantellinie C
-  Mantellinie D
-  Mantellinie E
-  Mantellinie F

## Informationen

— Vorprojekt

[m] Einheit

MS 1:200

