

Stadt Dübendorf






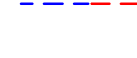


Chrebschüsselibach, Gfenngraben, Chlostergraben
 öffentliches Gewässer Nr. 6.0, Plan 2

Gewässerraum-Festlegung nach Art. 41a GSchV
 und § 15 HWSchV

1 : 1000

öffentliche Auflage

Legende

-  Gewässerraum
-  Koordinatenpunkte
-  Minimaler Gewässerraum gemäss Art. 41a bzw. Art. 41b GSchV
-  Festgesetzter Gewässerraum
-  offen/eingedolt mit eigener Parzelle
-  offen/eingedolt ohne eigene Parzelle
-  Gfenngraben Bachname
-  6.0 Bachnummer